



LATVIJAS REPUBLIKAS UZŅĒMUMU REĢISTRS

KOMERSANTA REĢISTRĀCIJAS APLIECĪBA

Nosaukums:

Sabiedrība ar ierobežotu atbildību "C PROJEKTI"

Veids: Sabiedrība ar ierobežotu atbildību

Vienotais reģistrācijas numurs: 45403022000

Reģistrācijas datums komercreģistrā: 29.05.2008

Reģistrācijas vieta: Jēkabpils

Apliecības izdošanas datums: 29.05.2008

Latvijas Republikas Uzņēmumu reģistra

Valsts notārs

Stivriņa Santa



BŪVNICĪBAS, ENERĢĒTIKAS UN MĀJOKĻU VALSTS AGENTŪRA

Mucenieku ielā 3, Rīgā, LV-1050 ♦ Tālr. 67041900 ♦ Fakss 67041934 ♦ e-pasts: ma@ma.gov.lv

R ī g ā

BŪVKOMERSANTA REĢISTRĀCIJAS APLIECĪBA

izsniegta
sabiedrībai ar ierobežotu atbildību
C PROJEKTI


vienotais reģistrācijas numurs : 45403022000

Komersants reģistrēts Būvkomersantu reģistrā 2008.gada 14.augustā
(lēmums Nr. 9747) saskaņā ar Ministru kabineta 2005. gada 28.jūnija
noteikumiem Nr.453 "Būvkomersantu reģistrācijas noteikumi"

Būvkomersanta reģistrācijas Nr. 6649-R

Ikgadējais informācijas atjaunošanas datums : 14.augusts

Atbildīgā amatpersona -
Būvniecības departamenta direktors


 E. Pārups



LATVIJAS BŪVINŽENIERU SAVIENĪBAS
BŪVNICĪBAS SPECIĀLISTU CERTIFIKĀCIJAS INSTITŪCIJAS

BŪVPRAKSES CERTIFIKĀTS

Nr. 20-6886

ILZEI ŠAHNO
PK 140267-11706

*Izdots saskaņā ar Latvijas Būvinženeru savienības Būvniecības speciālistu
sertifikācijas institūcijas*

*2011. gada 17. augusta lēmumu Nr. 332,
par pastāvīgās prakses tiesībām būvniecībā sekojošās atļautajās darbības jomās:*

Derīgs

Ir spēkā

*- ceļu projektēšanā
(atļautā darbības joma – pašvaldību,
komersantu un māju ceļi)*

līdz 17.08.2016. kopš 17.08.2011.

*Sertifikāts izsniegts atbilstoši LBS BSSI 2010.g. 10. februāra Nolikumam
„Par būvniecības speciālistu sertificēšanu”.*

*Sertifikāta saņēmējs apņēmis savā darbībā ievērot Latvijas Republikas likumus
un pastāvošos būvniecības normatīvus, kā arī Būvspeciālistu ētikas kodeksu.*

LBS BSSI galvenais administrators



Mārtiņš Straume

**LATVIJAS ELEKTROENERĢĒTIKU
UN ENERGOBŪVNIĒKU ASOCIĀCIJAS
SPECIALIZĒTAIS CERTIFIKĀCIJAS CENTRS**

SMERĶA IELA 1, RĪGA, LV-1006

SERTIFIKĀTS

Izsniegts **tehnikim Dainim Lambertam**
(pers.kods 170868 - 11729)

Sertifikāts apliecina, ka tā saņēmējs saskaņā ar *Latvijas Elektroenerģētiku un Energobūvnieku asociācijas* Specializētā Sertifikācijas centra nolikumu par sertifikātu izsniegšanas kārtību, kas apstiprināts 26.02.2009. un 08.03.2009. apstiprinātajām kvalifikācijas prasībām ir kompetents veikt darbus šādās jomās:

**Elektroietaišu projektēšana
Elektroietaišu projektu ekspertīze**

1. Transformatoru apakšstacijas un sadales punkti līdz 20kV
2. Gaisvadu līnijas un kabeļlīnijas līdz 20kV
3. Ēku elektroinstalācija līdz 1kV
4. Būvju zibens aizsardzība un pārsprieguma aizsardzība līdz 1kV

Sertifikāta Nr. **70 - 2485**

Sertifikāta izsniegšanas datums: **2011. gada 01. marts**
Sertifikāta derīguma termiņš: **2016. gada 01. marts**

Z. v.

LEEA Specializētā Sertifikācijas
centra vadītājs

E. Vanzovičs

turpinājums otrā pusē

Līvānu būvvalde

Līvānu pilsēta, Jersikas, Rožupes, Turku, Sutru un Rudzātu pagasti

Struktūrvienības reģistrācijas Nr. 90001505441

Rīgas iela 77, Līvāni, LV-5316, tālr.53-07272, 53-07273, fakss 53-07255

Plānošanas un arhitektūras uzdevums Nr. 2-4/14/59

MEŽA IELAS REKONSTRUKCIJA POSMĀ NO AVOTU IELAS LĪDZ ZAĻAI IELAI, LĪVĀNOS, LĪVĀNU NOVADĀ

(būves nosaukums un adrese)

izsniegts 2014.gada 5.jūnijā Līvānu novada domei

(kam izsniegts)

1. Zemes gabala raksturojums

1.1.** Zemes vienības (gabala) kadastra apzīmējums

7611 003 0606; 7611 003 0602;

7611 003 0212; 7611 003 0211;

7611 003 0101;

1.2.1.** Zemes gabala īpašnieks

Līvānu novada domei	90000065595	Rīgas iela 77, Līvāni, Līvānu novads, LV-5316	65307272
Fiziskās personas vārds, uzvārds Juridiskās personas nosaukums	p.k. reģ. Nr.	Adrese Juridiskā adrese	Tālruņa Nr.

1.2.2.** Zemes gabala lietotājs

Līvānu novada dome	90000065595	Rīgas iela 77, Līvāni, Līvānu novads, LV-5316	65307272
Fiziskās personas vārds, uzvārds Juridiskās personas nosaukums	p.k. reģ. Nr.	Adrese Juridiskā adrese	Tālruņa Nr.

1.3.** Īpašuma tiesības vai lietošanas tiesības apliecinošs dokuments:

Līvānu novada domes sēdes protokols Nr.27-15(1)

(nosaukums un numurs)

1.4.	Zemes gabala platība	m ² - (pilsētās, ciemos), ha - (lauku teritorijās)	---
1.5.**	Pārvades, sadales tīkla garums	Garumi atbilstoši orientieriem aprakstā (m)	
1.6.	Zemes gabala novietne un situācija, tā teritorijā esošās ēkas un būves (apraksts)	---	
1.7.**	Pārvades, sadales tīkla novietne un situācija (apraksts)	Ielu izvietojumu skatīt plānā	
1.8.**	Īpašie apstākļi (zemes gabals atrodas īpaši aizsargājamā dabas teritorijā, kultūras pieminekļa teritorijā vai tā aizsardzības zonā)	nav	
1.9.**	Vietējās pašvaldības teritorijas plānojumā noteiktā teritorijas plānotā (atļautā) izmantošana (piemēram, mazstāvu dzīvojamās apbūves teritorija)	Autoceļi (TRI)	
1.10.**	Ierobežojumi (piemēram, servitūti)	Nemt vērā projektētāja kompetencē atbilstoši visiem izziņas materiāliem.	
1.11.**	Papildu prasības (piemēram, jāveic zemes transformācija uz apbūves zemi)	Nav	

2. Būvprojektēšanas nosacījumi

2.1.**	Būvniecības veids (piemēram, jaunbūve, rekonstrukcija, restaurācija)	rekonstrukcija
2.2.	Būvprojektēšanas stadija	<input type="checkbox"/> <i>skicē projekts</i> <input type="checkbox"/> <i>tehniskais projekts</i>
2.3.**	Būvprojektēšanas stadija	<input checked="" type="checkbox"/> <i>shēma</i> <input type="checkbox"/> <i>tehniskais projekts</i>
2.4.**	Apbūves pamatnosacījumi	<i>ielas rekonstrukcija atbilstoši darba uzdevumam</i>
2.4.1.	maksimālā apbūves intensitāte	-----
2.4.2.	maksimālais apbūves blīvums	-----
2.4.3.	minimālā brīvā teritorija	-----
2.4.4.	maksimālais stāvu skaits	-----
2.4.5.	autostāvvietu skaits	-----
	no tām invalidu autostāvvietu skaits	-----
2.5.**	Kompozīcijas pamatnosacījumi	<i>atbilstoši darba uzdevumam.</i>
2.5.1.	būves bloķēšana (piemēram, brīvstāvoša ēka, bloķēta ēka)	-----
2.5.2.*	apbūves līnija (piemēram, būvlaide, atkāpes no sarkanās līnijas)	-----
2.5.3.	augstuma ierobežojumi (piemēram, stāvu skaits, jumta dzegas augstums)	-----
2.5.4.	iebrauktuves un ieejas (piemēram, no kuras ielas)	<i>atbilstoši darba uzdevumam</i>
2.6.	Būvkonstrukciju projektēšanas pamatnosacījumi	
2.6.1.	ugunsnoturības pakāpe	-----
2.6.2.	nesošās konstrukcijas	-----
2.6.3.	tehniskās apsekošanas akts (esošām būvēm)	<i>nepieciešama tehniskā apsekošana un uzņēmēšanas darbi.</i>
2.7.	Ārējās apdares nosacījumi	
2.7.1.	sienas	-----
2.7.2.	jumta veids un iesegums	-----
2.7.3.	logi un vitrīnas	-----
2.7.4.	durvis	-----
2.8.**	Teritorijas iekārtošanas nosacījumi	
2.8.1.**	apzaļumošana	<i>Paredzēt piegulošās teritorijas sakārtošanu pēc būvdarbu pabeigšanas.</i>
2.8.2.**	nožogojšana	-----
2.8.3.**	apgaismošana	<i>Apgaismes ķermeņi ar maksimāli lielu atdevi pret patērētās enerģijas daudzumu.</i>
2.8.4.	vertikālā plānošana	<i>ir nepieciešama</i>
2.8.5.**	brauktuves un ietvju segums	<i>atbilstoši darba uzdevumam</i>
2.8.6.**	būvgružu utilizācija, pārstrāde vai atļauja izmantot izgāztuvi	<i>Līgumu uzrādīt būvvaldē, pirms būvatļaujas saņemšanas</i>
2.8.7.**	prasības atkritumu apsaimniekošanai	<i>Līgumu uzrādīt būvvaldē, pirms būvatļaujas saņemšanas</i>
2.9.	Vides pieejamības prasības	
2.9.1.	teritorija	<i>bez nosacījumiem</i>
2.9.2.	iekštelpas	<i>bez nosacījumiem</i>

3. Pieslēgšanās tehniskās prasības (pieslēgšanās inženierkomunikācijām vai to šķērsošana, pieslēgšanās infrastruktūrai)

(norādīt izsniedzēju, tā adresi un tālruna numuru)

3.1.	Ūdensapgāde un kanalizācija	<input checked="" type="checkbox"/>	<i>Izsniedz attiecīgās pilsētas vai pagasta komunālā saimniecība. Līvānos - SIA "Līvānu dzīvokļu un komunālā saimniecība", Rīgas iela 2b, Līvāni, LV-5316. Tālr. 65381810, fakss 65381812</i>
3.2.	Ielas un ceļi	<input type="checkbox"/>	<i>VAS "Latvijas Valsts ceļi" Latgales reģiona Preiļu nodaļa, Brīvības iela 76, Preiļi, LV-5301 Tālr.: 6538137, fakss: 65381373</i>
3.3.	Elektroapgāde	<input checked="" type="checkbox"/>	<i>A/S „Sadales tīkls” Austrumu reģions, Klusā iela 2, Daugavpils, tel. 65471359 (Latgales reģiona Preiļu nodaļa, Preiļos, Paulāna ielā 76.)</i>

3.4.	Gāzes apgāde	■	A/S "Latvijas Gāze", Jēkabpils iecirknis Līvānos, Saules iela 12-40, Līvāni. LV-5316 Tālr.29489435
3.5.	Siltumapgāde	■	Izniedz attiecīgās pilsētas vai pagasta siltumenerģijas piegādātājs. Līvānos - SIA "Līvānu siltums", Zaļā iela 39, Līvāni LV-5316. Tālr. 56307240
3.6.	Elektroniskie sakari	■	SIA "Lattelecom", Raiņa bulvāris 21, Preiļi. LV-5301 tel. 65324660
3.7.	Citas komunikācijas	□	Dienvidlatgales reģionālā lauksaimniecības pārvalde, Mehanizatoru ielā 2a, Preiļi, Preiļu novads, LV-5301. Tālr. 65307370

Piezīme: Aizpildīta kvadrāta zīme trešajā tabulas kolonnā norāda uz nepieciešamību izņemt tehniskos noteikumus no atbilstošās institūcijas. Tehniskie noteikumi izņemami un skaidrošanas darbi projektam veicami arī gadījumos ja šeit nav norādīta tāda nepieciešamība, bet darba gaitā tiek konstatēts, ka plānotie būvdarbi skars atbilstošās institūcijas pārraudzībā esošās komunikācijas.

4. Tehniskie un īpašie noteikumi***

(valsts un pašvaldību institūciju izdotie tehniskie noteikumi vai prasības)

(norādīt izsniedzēju, tā adresi un tālruna numuru)

4.1.	Vides un dabas aizsardzības prasības (Valsts vides dienesta reģionālā vides pārvalde)	□	Valsts vides dienesta Daugavpils reģionālā vides pārvalde, Raiņa 28, Daugavpils, LV-5402, tālr. 65423219
4.2.	Kultūras pieminekļu aizsardzības prasības (Valsts kultūras pieminekļu aizsardzības inspekcija)	□	Valsts kultūras pieminekļu aizsardzības inspekcija, Pils iela 19, Rīga. Tālr: 67 229272
4.3.	Pašvaldību institūciju prasības	■	Rekonstrukcijas projekts izstrādājams uz digitālās uzmērījuma topogrāfijas pamatnes. Topogrāfiskā uzmērīšana jāskaidro ar SIA "Mērniecības Datu Centrs", Allažu iela 4-29, Rīga, tālr.67496833. Uz projekta situācijas plāna (GP sadaļas sastāvā) obligāts skaidrojums ar pasūtītāju un zemes īpašnieku (vai lietotāju kam zeme ir piekritīga).
4.4.	Citas prasības	■	Ievērot aizsargjoslu likumā noteiktās prasības. Būvvaldes tehniskā projekta eksemplāru sagatavot arhivēšanas prasībām, projekts iesniedzams gan papīra gan digitālā formā. Ir vēra ņemams visu pārēju zem ceļa esošo komunikāciju izvietojums.

Piezīme: Aizpildīta kvadrāta zīme trešajā tabulas kolonnā norāda uz nepieciešamību izņemt tehniskos noteikumus no tabulas 4 kolonnā norādītās institūcijas, veikt konkrētus skaidrošanas darbus vai izpildīt norādītās prasības.

5. Pašvaldību institūciju izsniegtās atļaujas

(norādīt izsniedzēju, tā adresi un tālruna numuru)

4.1.	Koku ciršanas atļauja	□	pēc vajadzības
4.2.	Citas atļaujas	□	-

Piezīme: Aizpildīta kvadrāta zīme trešajā tabulas kolonnā norāda uz nepieciešamību izņemt tehniskos noteikumus no tabulas 4 kolonnā norādītās institūcijas, veikt konkrētus skaidrošanas darbus vai izpildīt norādītās prasības.


Tehniskj ekonomiskais pamatojums (TEP) akceptēts (kompleksām ūdensapgādes, notekūdeņu savākšanas un attīrīšanas būvēm): _____

(akceptēšanas datums un numurs)

Plānošanas un arhitektūras uzdevums derīgs līdz 2016. gada 5. jūnijam

Piezīme: Pēc termiņa izbeigšanās, ja projektēšana nav uzsākta, PAU pagarināt būvvaldē.

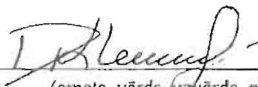
Galvenais arhitekts



Intis Svirskis

(vārds, uzvārds, paraksts****)

Par inženiertīkliem atbildīgā
amatpersona



Diāna Kleina

(amats, vārds, uzvārds, paraksts****)

Būvvaldes vadītājs



Intis Svirskis

(vārds, uzvārds, paraksts****)

Piezīmes.

1. * Atbilstoši būvniecības ieceres nozīmīguma un sarežģītības pakāpei būvvalde var sašaurināt un vienkāršot plānošanas un arhitektūras uzdevuma veidlapā ietveramās informācijas apjomu.

2. ** Aizpilda attiecībā uz inženierkomunikāciju būvēm (līnijbūvēm).

3. *** Būvvalde pieprasa tehniskos un īpašos noteikumus, ja tas noteikts attiecīgās jomas normatīvajos aktos.

4. **** Dokumenta rekvizītu "paraksts" neaizpilda, ja elektroniskais dokuments ir sagatavots atbilstoši normatīvajiem aktiem par elektronisko dokumentu noformēšanu.

Šo administratīvo aktu mēneša laikā pēc tā spēkā stāšanās var apstrīdēt Administratīvā procesa likumā noteiktajā kārtībā.

Projektēšanas uzdevums

Līvānu pilsētas Meža ielas (posmā no Avotu līdz Zaļai ielai) rekonstrukcijas būvprojekta izstrāde

I Projektēšanas vispārējie nosacījumi

1. Objekta nosaukums

„Meža ielas (posmā no Avotu līdz Zaļai ielai) rekonstrukcija, Līvānos, Līvānu novadā”.

2. Objekta adrese, kadastra numurs.

Līvāni, Meža iela; kadastra numurs 7611-003-0606, 7611-003-0602, 7611-003-0212, 7611-003-0211, 7611-003-0101.

3. Pasūtītājs

Līvānu novada dome, reģistrācijas Nr. 90000065595, Rīgas ielā 77, Līvāni, Līvānu novads, LV 5316.

4. Projektēšanas stadija

Tehniskā projekta stadijā.

5. Tehniskā projekta izstrādes termiņš

Izpildes termiņš līdz 2014.gada 30.jūlijs.

6. Meža ielas (posmā no Avotu līdz Zaļai ielai) rekonstrukcijas projekta mērķis

Ar Meža ielas (posmā no Avotu līdz Zaļai ielai) rekonstrukciju Līvānu pilsētā nodrošināt perspektīvajai satiksmes intensitātei un sastāvam atbilstošu slodžu izturību, satiksmes drošības līmeni, vides pieejamību, kā arī gājēju, velosipēdistu un autobraucēju drošību un komfortu.

7. Vispārīgās prasības:

7.1. Projektētājs veic Meža ielai (posmā no Avotu līdz Zaļai ielai) nepieciešamos ģeotehniskās izpētes darbus atbilstoši normatīvo aktu (LBN 005-99 „Inženierizpētes noteikumi būvniecībā”) prasībām, ņemot vērā, ka projekts tiek izstrādāts III ģeotehniskās sarežģītības kategorijas būvei.

7.2. Projektētājs nodrošina tehnisko slēdzienu par visu inženierkomunikāciju aku tehnisko stāvokli, tajā norādot vai ir nepieciešams aku remonts, vai tā ir jāpārbūvē.

7.3. Ielas rekonstrukcijas konceptuālo risinājumu skici jāaskāņo ar Līvānu novada domi, ja nepieciešams jāizstrādā risinājumu varianti.

7.4. Projektētājs pamatojoties uz PAU saņemt nepieciešamos tehniskos noteikumus no attiecīgām institūcijām.

7.5. Projektētājs iesniedz pasūtītājam būvprojektu 6 (sešos) eksemplāros papīra formātā un 1 (vienā) eksemplārā elektroniski CD PDF un Dwg formātā, kā arī būvdarbu tāmes MS Excel formātā.

7.6. Projektētājs iesniedz pasūtītājam Līvānu būvvaldē akceptētu būvprojektu.

8. Galvenie izejas dati un tehniskie rādītāji:

8.1. Ielas nozīme – pilsētas iela, ar piekļūšanas funkciju

8.2. Projektētā posma garums 0.280 km.

8.3. Atļautais braukšanas ātrums –50 km/h.

8.4. Braukšanas joslu skaits – 2.

8.5. Brauktuviu skaits-1.

8.6. Satiksmes izkārtojums pieslēgumos – vienā līmenī.

II Galvenie tehniskie risinājumi

1. Esošās Meža ielas (posmā no Avotu līdz Zaļai ielai) rekonstrukcija, ieskaitot stāvlaukumus uz zemes gabaliem kadastra numuriem 7611-003-0606, 7611-003-0101 un gājēju ietves uz zemes gabaliem kadastra numuriem 7611-003-0212, 7611-003-0211.
2. Ielas projektēšanu veikt ielu sarkano līniju robežās. Pie rekonstrukcijas paredzēt izstrādāt gājēju celiņu blakus esošajā skvērā un nobrauktuvju rekonstrukciju abās ielas pusēs, brauktuves segas atjaunošanu, krustojumu parametru uzlabošanu un pagrieziena rādīšņu korekciju. Rekonstruējamā ielas posmā esošo brauktuves platumu pieņemt saskaņā ar LVS 190-2:2007.
3. Veikt satiksmes intensitātes skaitīšanu un perspektīvās intensitātes noteikšanu.
4. Ielas garenprofilu principiāli veidot pa esošo ceļa klātni, lai maksimāli varētu pieslēgties esošajam reljefam un zemes gabaliem (nobrauktuvēm).
5. Izstrādājot projekta risinājumus, ņemt vērā LR Labklājības ministrijas izstrādātās „Vadlīnijas būvnormatīvu piemērošanai attiecībā uz vides pieejamību personām ar funkcionāliem traucējumiem”.
6. Projektējot ietves ņemt vērā vides pieejamības prasības, paredzot pandusu cilvēkiem ar kustību traucējumiem.
7. Gājēju ietvēm ieseguma materiāls betona bruģakmens, paredzot pazeminājumus ratīpiem.
8. Paredzēt nobrauktuves uz visiem īpašumiem.
9. Izstrādāt ceļa zīmju uzstādīšanas un horizontālo apzīmējumu shēmas. Paredzēt uzstādīt 2. izmēra ceļa zīmes ar II klases gaismu atstarojošo virsmu. Zīmes paredzēt uzstādīt uz cinkota metāla balstiem. Ceļa marķējumiem kā materiālu paredzēt izmantot termoplastu.

III Prasības inženierkomunikāciju projektēšanai

1. **Virszemes ūdens novadīšana**
 - 1.1. Paredzēt esošās virszemes ūdeņu novadīšanas sistēmas rekonstrukciju vai jaunas sistēmas izbūvi. Pēc nepieciešamības sakārtot un nomainīt esošās caurtekas, teknes un gūlijas.
2. **Ielas apgaismojums.**
 - 2.1. Paredzēt ielas apgaismojuma būvniecību visā rekonstruējamā ielas garumā.
 - 2.2. Paredzēt skvēra ietvju apgaismojumu visā posma garumā, kā arī SIA „C projekti” projektētajām ietvēm zemesz gabalā ar kadastra numuru 7611-003-0606.
 - 2.3. Izvēlēta apgaismojuma risinājuma rezultātiem jābūt pamatotiem ar gaismas aprēķina rezultātiem, izmantot LED tipa gaismekļus, nepieciešamās elektriskās jaudas un apgaismojuma intensitāti nepieciešams precizēt izstrādājot tehnisko projektu.
3. **Elektroapgādes līnijas** - saskaņā ar A/S „Sadales tīkls” izdotiem tehniskajiem noteikumiem.
4. **Sakaru līnijas**- saskaņā ar SIA „Lattelecom” izdotiem tehniskajiem noteikumiem. Saskaņā ar inženierkomunikāciju aktu tehniskās apsekošanas slēdzienu nomainīt bojātās akas, vākus.

5. **Ūdensapgāde, kanalizācija** - saskaņā ar SIA „Līvānu dzīvokļu un komunālā saimniecība” izdotiem tehniskajiem noteikumiem. Vajadzības gadījumā veikt inženierkomunikāciju aku tehniskās apsekošanu un izsniegt slēdzienu vai ir nepieciešams veikt bojātās akas, vāku nomaiņu.

6. **Gāzes vadi** – saskaņā ar A/S „Latvijas gāze” izdotiem tehniskajiem noteikumiem.

Īpašas prasības :

1. Vietās, kur līmeņu starpība atsevišķām ielas būvēm, kā arī ar pieslēgumiem saistītajai infrastruktūrai (piebraucamie ceļi uz īpašumiem u.c.) ir lielāka par 300[mm] izstrādāt detalizētus rasējumus.
2. Ģeotehniskās izpētes ietvaros jānosaka grunts sastāvs un mehāniskās īpašības, pielietojot laboratorijas un lauka testēšanas metodes. Grunts paraugu testēšana jāveic akreditētā laboratorijā.
3. Nobrauktuves tiek rekonstruētas ielas sarkano līniju robežās. Nobrauktuves uz īpašumiem, kuras šķērso gājēju ceļņus veidot sekojoši – uz vienu īpašumu nobrauktuve pieslēdzas gājēju trotuāram, pazeminot gājēju trotuāru, ar betona bruģakmens segumu. Nobrauktuves uz īpašumiem atdalīt no ielas brauktuves seguma ar zemo betona apmali.
4. Atgūtie materiāli, kurus projekta ietvaros pie ielas rekonstrukcijas nav iespējams iebūvēt atpakaļ būs pasūtītāja īpašums un nogādājami pasūtītāja noliktavās un krautuvēs līdz 5 km attālumā no objekta.
5. Katram veicamajam darbam izstrādāt tehnisko specifikāciju, kur aprakstīts darba process, procesa veikšana, prasības materiāliem, kvalitātes kontroles prasības un darbu daudzumu noteikšana.
6. Visa veida informācija un dokumenti izpildītājam jāiesniedz paredzētajos termiņos, tā, lai to iesniegšana nekavētu projekta darbu izpildi paredzētajā termiņā.
7. Pēc piedāvājuma iesniegšanas pretendents nevar atsaukties uz nepilnīgu vai neizprastu darba uzdevumu.
8. Piedāvājuma cenā ir jāņem vērā jebkādi citi projektēšanas darbi, ietverot visus projektēšanas darbus, kuri nav ietverti darba uzdevumā un/vai ir nepieciešami darbu nodrošināšanai. Ja arī kāds darbs nav īpaši uzsvērts, tad pretendents, ņemot vērā tā profesionālo pieredzi, ir jāievērtē visi projektēšanas darbi, kas vajadzīgi būvobjekta funkcionēšanai, būvniecībai un pilnīgai nodošanai ekspluatācijā. Nekāda papildus maksa par neuzskaitītiem darbiem netiek atzīta.
9. Pretendentam pienākums ir laicīgi konkursa laikā pārbaudīt visu dokumentācijas pareizību un nesaistes gadījumā nekavējoties paziņot pasūtītājam.
10. Pasūtītājam ir tiesības izvirzīt pretenzijas par Projekta Dokumentāciju un, ja tā pilnīgi vai daļēji neatbilst Projektēšanas uzdevumam, LR Būvnormatīviem un Pasūtītāja rakstiski noformulētām prasībām, vai satur kļūdainus risinājumus.
11. Projektētāja atbildība kļūdainu risinājumu gadījumā ietver nepieciešamo korekciju izstrādāšanu Projekta Dokumentācijā bez papildu izmaksām Pasūtītājam.


Saskaņots:

Līvānu novada domes izpilddirektors

Uldis Skreivers

Līvānu novada domes būvniecības
un infrastruktūras daļas vadītājs

A.Šaraks, 65307272
Armands.saraks@livani.lv



(paraksts un tā atšifrējums)

Intis Svirkis

IV Tehniskā projekta sastāvs

1. Vispārīgā daļa ;

- 1.1. Būvprojektēšanas uzsākšanai nepieciešamie dokumenti un materiāli;
- 1.2. Zemes gabala inženierģeoloģiskās izpētes materiāli un topogrāfija;
- 1.3. Paskaidrojuma raksts ar ekonomisko pamatojumu un būves tehniskajiem rādītājiem, kā arī ar vides pieejamības risinājumiem.

2. Ceļu daļa:

- 2.1. Vispārējā sadaļa,
- 2.2. Ceļa trase, garenprofils, satiksmes organizācija;
- 2.3. Zemes klātne, šķērsgriezumi;
- 2.4. Ceļa būves;
- 2.5. Ceļa aprīkojums.

3. Inženierisinājumu daļa:

- 3.1. Elektroapgāde ārējie tīkli (ielas apgaismojums);
- 3.2. Lietus ūdens kanalizācijas tīkli.

4. Ekonomiskā daļa:

- 4.1. Iekārtu, konstrukciju un materiālu kopsavilkums;
- 4.2. Būvdarbu apjomi;
- 4.3. Izmaksu aprēķins;

5. Būvdarbu organizācija.

- 5.1. Satiksmes organizācijas plāns būvdarbu laikā;
- 5.2. Darbu veikšanas secība.

Pasūtītājs:

Valdis Skarņevs

2014.gada "5." jūnijā

Projektētājs:

-Pāms J. Jans

2014.gada "16." jūnijā

ST

Akciju sabiedrība "Sadales tīkls"

Austrumu Eksploatācijas daļa

Vien. reģ. Nr. 40003857687

Klusā iela 2, Daugavpils, LV-5417, Latvija

Tālr. (+371) 67726000, fakss (+371) 65480315. www.sadalestikls.lv. st@sadalestikls.lv

Preiļos

18.06.2014. Nr. 30EF10-11.01/541

Uz 06.06.2014. Nr. 35/2014

SIA „C projekti”,

Ziedu iela 4, Madona,

Madonas novads, LV-4801,

info@projekti.lv

Tehniskie noteikumi

Objektam: „Meža ielas rekonstrukcija posmā no Avotu ielas līdz Zaļai ielai, Līvānos Līvānu novadā”.

1. Izstrādājot projektu ievērot prasības, ko nosaka „Aizsargjoslu likums” un citi normatīvie dokumenti.
2. Projektu saskaņot ar AS „Sadales tīkls” Austrumu Eksploatācijas daļas Preiļu nodaļu (Preiļos, Aglonas ielā-60).
3. Nepieciešamības gadījumā paredzēt esošo AS „Sadales tīkls” elektroietaišu pārbūvi ārpus apbūves laukuma. Pārbūves nepieciešamības gadījumā vērsties ar pieteikumu jebkurā AS „Latvenergo” Klientu apkalpošanas centrā (Turpmāk - KAC) ar pieprasījumu tehnisko noteikumu izsniegšanai elektroietaišu pārbūvei.
4. Objekta elektroapgādes ierīkošanai ar iesniegumu griezties jebkurā AS „Latvenergo” KAC, saskaņā ar „Sistēmas pieslēguma noteikumi elektroenerģijas sistēmas dalībniekiem” (Sabiedrisko pakalpojumu regulēšanas komisijas lēmums Nr.1/5, spēkā no 01.01.2014.).
5. Būvdarbu veikšanu ar mehānismiem vai zemes rakšanas darbu izpildi elektropārvades līniju aizsardzības joslā veikt, saskaņā ar „Aizsargjoslu likumu” un saskaņot ar AS „Sadales tīkls” Austrumu Eksploatācijas daļas Preiļu nodaļu, Preiļos Aglonas ielā-60.

Austrumu Eksploatācijas daļas vadītājs



Edgars Soldāns

Ivans Ivanovs 65310758

SIA Lattelecom
Kopējais tālrunis: 29164761
Pretendents: 29164761

Lattelecom SIA PPUD ARN JPM grupa
Tālrunis: 29164761
Fakss: 29164761

Lattelecom SIA PPUD ARN JPM grupa
Kopējais tālrunis: 29164761

lattelecom

TEHNISKIE NOTEIKUMI Nr. 37.8-11/53/244

Preiļi

Datums: 19.06.2014 Pamatojums: 18.06.2014. pieteikums TN saņemšanai
Pieprasītājs: SIA „C Projekti,” Kontakttālrunis: 29455017
Zemes kadastra Nr. Pievienotajā situācijas plānā
Objekta adrese: Meža iela posmā no Avotu ielas līdz Zaļai ielai, Līvānos, Līvānu novadā.

Kādam nolūkam izsniegti tehniskie noteikumi:

Ielas rekonstrukcija, stāvlaukums.

TEHNISKO NOTEIKUMU APRAKSTS

Paskaidrojums: Plānotajā darbu zonā SIA Lattelecom komunikāciju nav.

Veicamo darbu apraksts un TN izpildes nosacījumi:

1. Pamatojoties uz augstāk minēto SIA Lattelecom tehniskos noteikumus neizvirza.
- 2.
- 3.
- 4.
- 5.
6. TN derīgi 1 (vienu) gadu no to izdošanas datuma. Papildus nepieciešamā tehniskā informācija saņemama Preiļi Raiņa b. 21, tālr. 29164761.
Šo noteikumu izsniedzējs ir SIA Lattelecom

Piezīmes:

Projekta izstrādes gadījumā to saskaņot ar:

1.

Pēc darbu veikšanas izpildedokumentācija nododama

Tehniskos noteikumus sagatavoja SIA
Lattelecom :
amats, tālrunis:

Datums:

Paraksts:

SIA Lattelecom PPUD ARN JPM grupa

Līniju uzraudzības inspektors

Vladislavs Stašulis
lattelecom
2014.06.20.14.
Vladislavs Stašulis
SIA Lattelecom
PPUD ARN JPM grupa

SABIEDRĪBA AR IEROBEŽOTU ATBILDĪBU
"LĪVĀNU DZĪVOKĻU UN KOMUNĀLĀ SAIMNIECĪBA"

Reģ. Nr. 41503010497
Rīgas ielā Nr 2b, Līvāni.LV 5316. Tālr. 5381810, fakss 53 81812

Līvānos

10.07.2014 Nr.

Ziedu iela 4, Madona
Madonas novads, LV4801

Tehniskie noteikumi

Objekts: Meža ielas rekonstrukcija posmā no Avotu ielas līdz Zaļajai ielai, Līvānos, Līvānu novadā

1. Paredzēt lietus ūdens novadīšanas sistēmu.
2. Paredzēt mūsdienīgu un ekonomisku ielas apgaismojumu.
3. Tehnisko projektu saskaņot SIA "Līvānu dzīvokļu un komunālā saimniecībā" un vienu eksemplāru paredzēt iesniegt valdes priekšsēdētājam.

Valdes priekšsēdētājs

A.Vilcāns.



G.Stiprais
26403926

TEHNISKIE NOTEIKUMI

Jēkabpils
04.07.2014_{kr.} 33-6/2072
Uz 18.06.2014_{kr.} 2072/33-6
Klienta Nr. TN

SIA „C projekti” valdes loceklim
J.Jirgena kgam
Ziedu iela 4, Madona, Madonas novads,
LV-4801

Tehniskā projekta ”Meža ielas rekonstrukcija
posmā no Avotu ielas līdz Zaļai ielai Līvānos,
Līvānu novadā” izstrādāšanai.

Atbildot uz Jūsu iesniegumu par tehniskajiem noteikumiem tehniskā projekta ” Meža ielas rekonstrukcija posmā no Avotu ielas līdz Zaļai ielai Līvānos, Līvānu novadā ” izstrādāšanai - akciju sabiedrības “Latvijas Gāze” (turpmāk – Sabiedrība) Jēkabpils iecirknis informē, ka veicot tehniskā projekta izstrādi jāievēro šādi noteikumi:

- minētajā teritorijā izbūvēti vidējā spiediena un zemā spiediena sadales gāzesvadi.

Informāciju par esošo vidējā un zemā spiediena sadales gāzesvadiem un gāzesvadu iekārtu novietnēm var saņemt Sabiedrības Jēkabpils iecirknī, Saules ielā 12-40, Līvānos, tel. 653 42906.

Izstrādājot tehnisko projektu par ” Meža ielas rekonstrukcija posmā no Avotu ielas līdz Zaļai ielai Līvānos, Līvānu novadā”, jāievēro šādi nosacījumi :

- 1) projektā uzrādīt esošo vidējā un zemā spiediena gāzesvadu un gāzesvadu iekārtu novietnes;
- 2) precizēt gāzesvadu dziļumus dabā, pieaicinot Sabiedrības Jēkabpils iecirkņa pārstāvi, tālrunis 653 42906;
- 3) veikt pasākumus esošo gāzesvadu un to iekārtu saglabāšanai;
- 4) projektu izstrādāt atbilstoši spēkā esošiem normatīvajiem dokumentiem, skīču stadijā saskaņot ar Sabiedrības Jēkabpils iecirkni;
- 5) ja rekonstrukcijas un projektēšanas gaitā rodas nepieciešamība gāzesvadu pārlīkšanai, šiem darbiem jāizņem atsevišķi tehniskie noteikumi. Gāzesvadu pārlīkšanu, kā arī pārlīkšanai nepieciešamo projektu, pasūta un veic pasūtītājs saviem spēkiem par ielas renovācijai un/vai rekonstrukcijai paredzētajiem līdzekļiem. Gāzesvadu armatūru kapes jā saglabā, nepieciešamības gadījumā – jāpaceļ vai jāpazemina; kondensāta savācēju caurules jāpagarina vai jāsaīsina.
- 6) kapju pacelšanu (pazemināšanu) veic pasūtītājs saviem spēkiem par ielas renovācijai un/vai rekonstrukcijai paredzētajiem līdzekļiem, saskaņā ar LV NS GS 17:2010;

- 7) gāzes bīstamos darbus – kondensāta savācēju cauruļu pagarināšanu vai saīsināšanu veic a/s "Latvijas Gāze" Jēkabpils iecirknis pēc pasūtītāja rakstiska iesnieguma, kurā garantēta darbu apmaksa.

Izstrādāto tehnisko projektu saskaņot ar Sabiedrības Jēkabpils iecirkni.

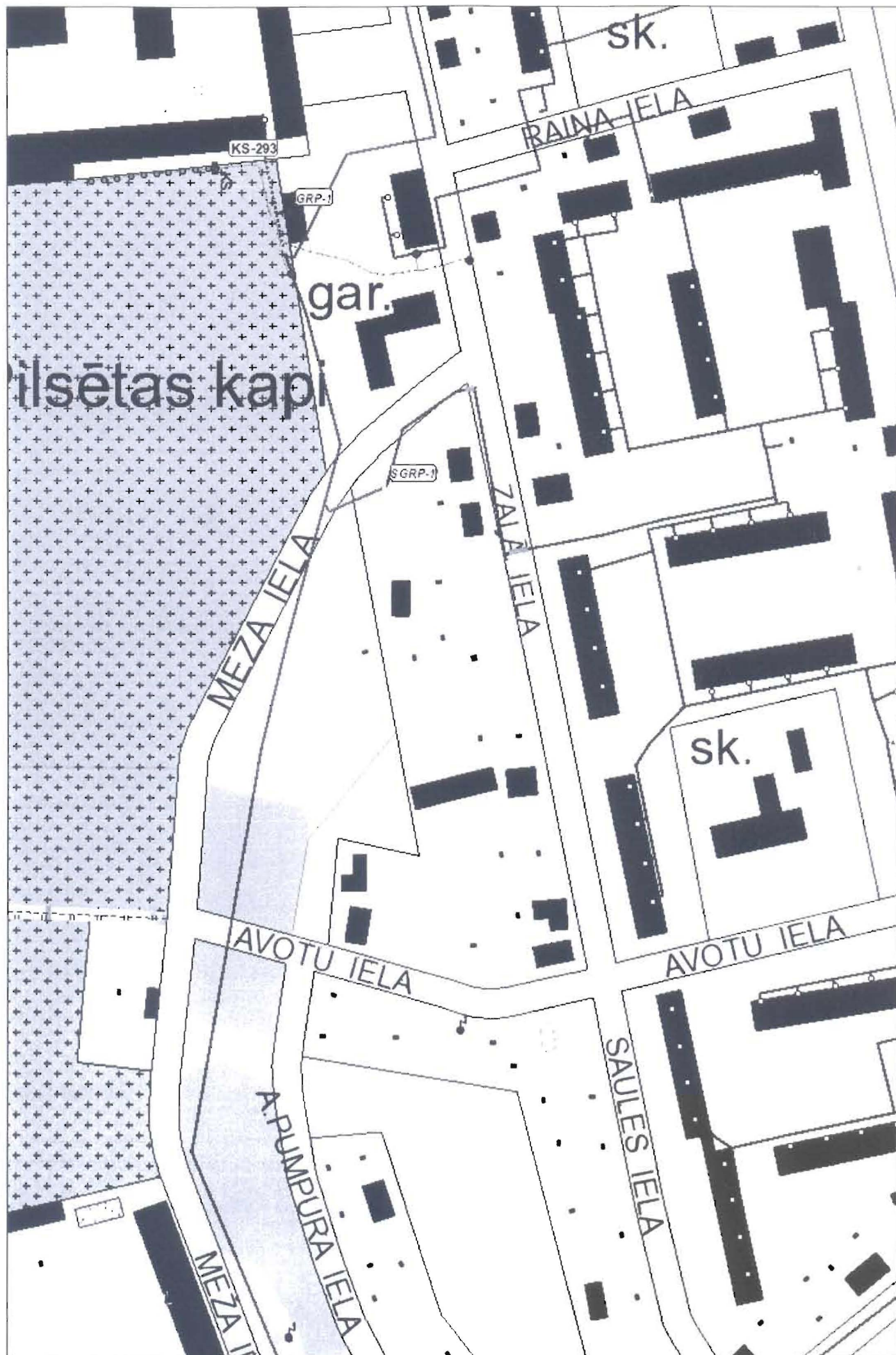
Pielikumā – esošo gāzesvadu shēma.

Komercepilnvarnieks
Jēkabpils iecirkņa vadītājs



G. Martukāns.

A.Baika
653 42906



SABIEDRĪBA AR IEROBEŽOTU ATBILDĪBU
"LĪVĀNU SILTUMS"

Reģ. nr.40003482591, Zaļā iela 39, Līvāni, Līvānu novads, LV- 5316. telefons 65307240, fakss 65307243,
e-pasts: livanu_siltums@livanusiltums.lv

LĪVĀNOS

2014. gada 25.jūlijā
Nr.1-15/21-14
Uz 06.06.2014. Nr.38/2014


SIA „C PROJEKTI”

Ziedu iela 4, Madona, LV-4801

TEHNISKIE NOTEIKUMI
objekta „**Meža ielas rekonstrukcija posmā no Avotu ielas līdz Zaļai ielai Līvānos,**
Līvānu novadā” projektēšanai

1. Būvprojektu lūdzam saskaņot SIA „Līvānu siltums” administrāciju - Zaļā ielā 39, Līvāni, Līvānu novads, tālrunis 65307240.
2. Pirms zemes darbu uzsākšanas aizsargjoslās gar siltumtīkliem (5 m attālumā katrā pusē no apvalka apmales) jāizsauc SIA „Līvānu siltums” pārstāvis, mob.tel. 29259306.
3. Pazemes siltumtīklu šķērsošanas gadījumā, izbūvējot inženierkomunikācijas vai uzklājot asfalta segumu, virs pazemes siltumtīkliem nepieciešams nodrošināt smilšu aizsargslāņa saglabāšanu (ne mazāk par 20 cm) apkārt bezkanāla siltumtīklu plastmasas apvalkam.
Smilšu aizsargslāņa esamība jāfiksē segto darbu pieņemšanas – nodošanas aktā, ko apliecina SIA „Līvānu siltums” pārstāvja saskaņošanas-pieņemšanas paraksts.
4. Inženierkomunikāciju izbūves izpildshēmu jāiesniedz SIA „Līvānu siltums” administrācijā - Zaļā ielā 39, Līvānos.

Valdes priekšsēdētājs



V.Priluckis



LATVIJAS REPUBLIKA
LĪVĀNU NOVADA DOME

Reģistrācijas Nr. 90000065595, Rīgas iela 77, Līvāni, LV – 5316, tālr.: 65307250, fakss: 65307255

IZRAKSTS

**Līvānu novada domes
sēdes protokols
LĪVĀNOS**

2009. gada 26. novembrī

Nr.27-T5(1)

15. Par pašvaldībai piekrītošās zemes noteikšanu.

1. Izvērtējot zemes gabalus, kas atrodas Līvānu pilsētas teritorijā, uz kuriem atrodas pašvaldības nozīmes ielas (ceļi), kas tiek uzturēti par pašvaldības budžeta līdzekļiem, un saskaņā ar Ministru kabineta 2009.gada 1.septembra noteikumiem Nr.996 „Kārtība, kādā nosaka valstij un pašvaldībām piekrītošo lauku apvidu zemi, kura turpmāk izmantojama zemes reformas pabeigšanai, kā arī valstij un pašvaldībām piederošo un piekrītošo zemi”, kuri nosaka kārtību, kādā nosaka zemi, kura turpmāk izmantojama zemes reformas pabeigšanai, kā arī pašvaldībām piederošo un piekrītošo pilsētu zemi, un likuma „Par valsts un pašvaldību zemes īpašuma tiesībām un to nostiprināšanu zemesgrāmatās” 3. panta ceturto daļu un 6.panta sesto daļu, un likuma „Par pašvaldībām” 15. panta pirmās daļas 2. punktu, kas nosaka, ka viena no pašvaldības autonomajām funkcijām ir gādāt par savas administratīvās teritorijas labiekārtošanu un sanitāro tīrību (ielu, ceļu un laukumu būvniecība, rekonstrukcija un uzturēšana) un 21.pantu, Līvānu novada dome atklāti balsojot deputātiem N. Brukmanim, I. Kalvānei, J. Kirillovam, J. Magdalenokam, V. Kūkam, A. Mamikonjanam, V. Ruisai, A. Smelceram, L. Troškovam, A. Usānei, A. Vaivodam, E. Vaivodam, M. Vilcānei „par”, „pret” – nav, „atturas” – nav

NOLEMJ:

1.1. Atzīt, ka zemes gabali, uz kuriem atrodas Līvānu novada pašvaldības valdījumā esošās ielas ar tām piegulošajām inženierkomunikācijām – autostāvlaukumiem, Līvānu novada Līvānu pilsētā ir Līvānu novada pašvaldībai piekrītošā zeme:

- 1.1.1. Avotu iela, platībā 3500 m², z. v. kadastra nr. 7611- 003-0815
- 1.1.2. Alejas iela, platībā 4400 m², z. v. kadastra nr. 7611- 001-1635
- 1.1.3. Atpūtas iela, platībā 1140 m², z. v. kadastra nr. 7611- 003-1403
- 1.1.4. Ausekļa iela, platībā 2300 m², z. v. kadastra nr. 7611- 005-0121
- 1.1.5. Biedrības iela, platībā 1 800 m², z. v. kadastra nr. 7611- 004-0525
- 1.1.6. Baznīcas iela, platībā 7090 m², z. v. kadastra nr. 7611- 006-0517,
7611-005-1017
- 1.1.7. Brīvības iela, platībā 6440 m², z. v. kadastra nr. 7611- 001-1118
- 1.1.8. Blaumaņa iela, platībā 780 m², z. v. kadastra nr. 7611- 005-0947
- 1.1.9. Daugavas iela, platībā 4920 m², z. v. kadastra nr. 7611- 003-2017
- 1.1.10. Daugavpils iela, platībā 6052 m², z. v. kadastra nr. 7611- 005-1718,
7611- 005-2320
- 1.1.11. Dzelzceļa iela, platībā 13941 m², z. v. kadastra nr. 7611- 003-0416,
7611-004-0439
- 1.1.12. Draudzības iela, platībā 2000 m², z. v. kadastra nr. 7611- 001-1535

- 1.1.13. Dubnas iela, platībā 5299 m², z. v. kadastra nr. 7611- 001-1533,
7611-001-1637
- 1.1.14. Domes iela, platībā 10680 m², z. v. kadastra nr. 7611- 004-0206
- 1.1.15. Dzirnau iela, platībā 10200 m², z. v. kadastra nr. 7611- 001-0123,
7611-005-0945
- 1.1.16. Ezera iela, platībā 300 m², z. v. kadastra nr. 7611- 005-0629
- 1.1.17. Fabrikas iela, platībā 20519 m², z. v. kadastra nr. 7611- 002-0332,
7611-002-0810
- 1.1.18. Centra laukums, platībā 3435 m², z. v. kadastra nr. 7611- 004-0417
- 1.1.19. Celtniecības iela, platībā 6220 m², z. v. kadastra nr. 7611- 002-0907
- 1.1.20. Celtuves iela, platībā 4500 m², z. v. kadastra nr. 7611- 005-1517
- 1.1.21. Grīvas iela, platībā 4320 m², z. v. kadastra nr. 7611- 003-2226
- 1.1.22. Kr. Valdemāra iela, platībā 6120 m², z. v. kadastra nr. 7611- 001-0527,
7611-005-1321
- 1.1.23. Krustpils iela, platībā 8175 m², z. v. kadastra nr. 7611- 005-0950,
7611- 005-1229, 7611- 005-1323, 7611- 005-2041
- 1.1.24. Kuldīgas iela, platībā 840 m², z. v. kadastra nr. 7611- 005-1322
- 1.1.25. Kurzemes iela, platībā 2101 m², z. v. kadastra nr. 7611- 005-1717,
7611-005-1921
- 1.1.26. Kalnu iela, platībā 8056 m², z. v. kadastra nr. 7611- 006-0112,
7611-005-2042
- 1.1.27. Latgales iela, platībā 4501 m², z. v. kadastra nr. 7611- 001-0424,
7611- 001-0928, 7611- 001-1121
- 1.1.28. Lauku iela, platībā 3520 m², z. v. kadastra nr. 7611- 005-0509
- 1.1.29. Līvānu iela, platībā 2000 m², z. v. kadastra nr. 7611- 005-0720
- 1.1.30. Lāčplēša iela, platībā 10380 m², z. v. kadastra nr. 7611- 003-1309,
7611-003-1912
- 1.1.31. Liepu iela, platībā 2 338 m², z. v. kadastra nr. 7611- 002-0418,
7611-004-0336
- 1.1.32. Līču iela, platībā 8200 m², z. v. kadastra nr. 7611- 001-1534
- 1.1.33. Meža iela, platībā 9807 m², z. v. kadastra nr. 7611- 003-0606,
7611-003-1619
- 1.1.34. Oškalnu iela, platībā 1680 m², z. v. kadastra nr. 7611- 005-0722
- 1.1.35. Parka iela, platībā 9400 m², z. v. kadastra nr. 7611- 002-0141.
7611-002-0330
- 1.1.36. Puķu iela, platībā 1000 m², z. v. kadastra nr. 7611- 001-1427
- 1.1.37. Preiļu iela, platībā 4800 m², z. v. kadastra nr. 7611- 002-0228
- 1.1.38. A. Pumpura iela, platībā 2320 m², z. v. kadastra nr. 7611- 003-0605
- 1.1.39. Raiņa iela, platībā 2040 m², z. v. kadastra nr. 7611- 004-0524
- 1.1.40. Rēzeknes iela, platībā 2880 m², z. v. kadastra nr. 7611- 001-1030
- 1.1.41. Robežu iela, platībā 4800 m², z. v. kadastra nr. 7611- 005-0133,
7611-005-0217
- 1.1.42. Rožu iela, platībā 2 000 m², z. v. kadastra nr. 7611- 004-0337
- 1.1.43. Rūpniecības iela, platībā 1 800 m², z. v. kadastra nr. 7611- 004-0437
- 1.1.44. Rudzutaka iela, platībā 10000 m², z. v. kadastra nr. 7611- 001-0652
- 1.1.45. Rīgas iela, platībā 92000 m², z. v. kadastra nr. 7611- 003-2403,
7611- 004-0901, 7611- 005-2701
- 1.1.46. Stacijas iela, platībā 19800 m², z. v. kadastra nr. 7611- 002-0602
7611-004-0438
- 1.1.47. Sofijas iela, platībā 2230 m², z. v. kadastra nr. 7611- 001-0835,
7611-005-2520
- 1.1.48. Siguldas iela, platībā 3986 m², z. v. kadastra nr. 7611- 001-0222,
7611-001-0425

- 1.1.49. Silādieviņa iela, platībā 3000 m², z. v. kadastra nr. 7611-001-0653
- 1.1.50. Saules iela, platībā 8140 m², z. v. kadastra nr. 7611-003-0818,
7611-003-1115, 7611-003-1216
- 1.1.51. Smilšu iela, platībā 1760 m², z. v. kadastra nr. 7611-005-2611
- 1.1.52. Sporta iela, platībā 3100 m², z. v. kadastra nr. 7611-003-1727
- 1.1.53. Stadiona iela, platībā 3720 m², z. v. kadastra nr. 7611-001-1202
- 1.1.54. Strēlnieku iela, platībā 2780 m², z. v. kadastra nr. 7611-005-1228
- 1.1.55. Strazdu iela, platībā 620 m², z. v. kadastra nr. 7611-001-0929
- 1.1.56. Tranšeju iela, platībā 660 m², z. v. kadastra nr. 7611-005-0419
- 1.1.57. Uzvaras iela, platībā 7440 m², z. v. kadastra nr. 7611-001-1335
- 1.1.58. Upes iela, platībā 2040 m², z. v. kadastra nr. 7611-001-0834,
7611-005-2612
- 1.1.59. Upmalas iela, platībā 1800 m², z. v. kadastra nr. 7611-002-0135
- 1.1.60. Jelgavas iela, platībā 5266 m², z. v. kadastra nr. 7611-005-1414,
7611-005-2123
- 1.1.61. Jersikas iela, platībā 1120 m², z. v. kadastra nr. 7611-003-1733,
7611-003-2110
- 1.1.62. Jaunā iela, platībā 800 m², z. v. kadastra nr. 7611-001-1636
- 1.1.63. Jāņa iela, platībā 10000 m², z. v. kadastra nr. 7611-001-0651
- 1.1.64. Vecticībnieku iela, platībā 3720 m², z. v. kadastra nr. 7611-005-
2221
- 1.1.65. Vecbaznīcas iela, platībā 2500 m², z. v. kadastra nr. 7611-005-0824
- 1.1.66. Vecskolas iela, platībā 2000 m², z. v. kadastra nr. 7611-005-0628
- 1.1.67. Vidzemes iela, platībā 9064 m², z. v. kadastra nr. 7611-001-0830,
7611-001-0127;
- 1.1.68. Zaļā iela, platībā 6720 m², z. v. kadastra nr. 7611-003-0330,
7611-004-0810
- 1.1.69. Zemgales iela, platībā 6720 m², z. v. kadastra nr. 7611-003-1617
- 1.1.70. Turku iela, platībā 1229 m², z. v. kadastra nr. 7611-001-0655
- 1.1.71. Rožupes iela, platībā 2686 m², z. v. kadastra nr. 7611-001-0654,
7611-001-0656
- 1.1.72. Asfaltēts laukums Domes ielā 1B, platībā 2000 m², z. v. kadastra nr.
7611-004-0434
- 1.1.73. Asfaltēts laukums Stacijas ielā 3A, platībā 1002 m², z. v. kadastra nr.
7611-004-0344
- 1.1.74. Asfaltēts laukums Rīgas ielā 108C, platībā 1599 m², z. v. kadastra nr.
7611-004-0343
- 1.1.75. Asfaltēts laukums Rīgas ielā 108B, platībā 522 m², z. v. kadastra nr.
7611-004-0324
- 1.1.76. Asfaltēts laukums Daugavas ielā 2, platībā 492 m², z. v. kadastra nr.
7611-003-2111
- 1.1.77. Asfaltēts laukums Zemgales ielā 2A, platībā 503 m², z. v. kadastra
nr. 7611-003-0817
- 1.1.78. Asfaltēts laukums Rīgas ielā b/n, platībā 1350 m², z. v. kadastra nr.
7611-005-1015
- 1.1.79. Iebraucamais ceļš no Rīgas ielas, platībā 200 m², z. v. kadastra nr.
7611-005-0834
- 1.1.80. Asfaltēts laukums Rīgas ielā 21B, platībā 4200 m², z. v. kadastra nr.
7611-004-0434
- 1.1.81. Šķērsiela starp Vidzemes ielu un Rēzeknes ielu, platībā 875 m², z. v.
kadastra nr. 7611-001-0932
- 1.1.82. Šķērsiela starp Rēzeknes ielu un Brīvības ielu, platībā 592 m², z. v.
kadastra nr. 7611-001-1035

1.1.83. Mazā Fabrikas iela, platībā 3000 m², z. v. kadastra nr. 7611-002-0144

1.2. Noteikt, ka šī lēmuma 1.1. punktā norādīto zemes gabalu platība var tikt precizēta pēc uzmērīšanas dabā.

1.3. Noteikt, ka atbildīgais darbinieks par lēmuma izpildi ir Līvānu novada domes zemes ierīcības inženieris Miķelis BALTMANIS.

1.4. Lēmumu var pārsūdzēt Administratīvajā rajona tiesā, iesniedzot pārsūdzību Rēzeknes tiesu namā (Atbrīvošanas aleja 88, Rēzekne, LV-4601), viena mēneša laikā no tā spēkā stāšanās dienas.

Sēdes vadītājs
Protokoliste

/paraksts/
/paraksts/

A. Vaivods
I. Raubiška

IZRAKSTS PAREIZS
Līvānu novada domes
personāla un
darba aizsardzības speciāliste
Līvānos, 2009.11.26.



E. Matisone

E. Matisone



LATVIJAS REPUBLIKA
LĪVĀNU NOVADA DOME

Reģistrācijas Nr. 90000065595, Rīgas iela 77, Līvāni, Līvānu novads, LV – 5316, tālr.:
65307250, fakss: 65307255, e-pasts: dome@livani.lv

IZRAKSTS

**Līvānu novada domes
sēdes protokols**
LĪVĀNOS

2009. gada 26. novembrī

Nr.27-15(2)

15. Par pašvaldībai piekritošās zemes noteikšanu.

2. Izvērtējot Līvānu pilsētas teritorijā esošos neapbūvētos zemes gabalus, un atbilstoši Līvānu novada domes 2006.gada 30.marta saistošo noteikumu Nr.4 „Līvānu novada teritorijas plānojums 2006. – 2018.” 2.daļas „Līvānu novada teritorijas izmantošanas un apbūves noteikumi” grafiskai daļai, un likuma „Par valsts un pašvaldību zemes īpašuma tiesībām un to nostiprināšanu zemesgrāmatās” 3.panta otrās daļas otro punktu, kurā noteikts, ka zemes reformas laikā pašvaldībām piekrist un uz attiecīgās pašvaldības vārda zemesgrāmatās ierakstāma zeme, ja vietējās pašvaldības teritorijas plānojumā attiecīgi neapbūvēti zemes gabali paredzēti jaunu pašvaldības ēku (būvju) celtniecībai vai pašvaldību funkciju īstenošanai, saskaņā ar likuma „Par pašvaldībām” 15. panta pirmās daļas 2. punktā, 4. punktā, 5. punktā un 6. punktā noteikto pašvaldības autonomo funkciju – gādāt par savas administratīvās teritorijas labiekārtošanu un sanitāro tīrību (ielu, ceļu un laukumu būvniecība, rekonstruēšana un uzturēšana; ielu, laukumu un citu publiskai lietošanai paredzēto teritoriju apgaismošana; parku, skvēru un zaļo zonu ierīkošana un uzturēšana; atkritumu savākšanas un izvešanas kontrole; pretplūdu pasākumi; kapsētu un beigto dzīvnieku apbedīšanas vietu izveidošana un uzturēšana); gādāt par iedzīvotāju izglītību; rūpēties par kultūru un sekmēt tradicionālo kultūras vērtību saglabāšanu un tautas jaunrades attīstību (organizatoriska un finansiāla palīdzība kultūras iestādēm un pasākumiem, atbalsts kultūras pieminekļu saglabāšanai u.c.); un veicināt iedzīvotāju veselīgu dzīvesveidu.

Pamatojoties uz iepriekš minēto un saskaņā ar Ministru kabineta 2009.gada 1.septembra noteikumiem Nr.996 „Kārtība, kādā nosaka valstij un pašvaldībām piekritošo lauku apvidu zemi, kura turpmāk izmantojama zemes reformas pabeigšanai, kā arī valstij un pašvaldībām piederošo un piekritošo zemi”, kuri nosaka kārtību, kādā nosaka lauku apvidus zemi, kura turpmāk izmantojama zemes reformas pabeigšanai, kā arī pašvaldībām piederošo un piekritošo lauku apvidu un pilsētu zemi, un likuma „Par valsts un pašvaldību zemes īpašuma tiesībām un to nostiprināšanu zemesgrāmatās” 6.panta sesto daļu, un likuma „Par pašvaldībām” 21.pantu, Līvānu novada dome atklāti balsojot deputātiem N. Brukmanim, I. Kalvānei, J. Kirillovam, J. Magdaļenokam, V. Kūkam, A. Mamikonjanam, V. Ruisai, A.

Smelceram, Ļ. Troškovam, A. Usānei, A. Vaivodam, E. Vaivodam, M. Vilcānei „par”, „pret” – nav, „atturas” - nav

NOLEMJ:

2.1. Atzīt, ka neapbūvēti zemes gabali, uz kuriem atrodas Līvānu novada pašvaldības valdījumā esošie parki, skvēri un zaļās zonas, Līvānu novada Līvānu pilsētā ir Līvānu novada pašvaldībai piekrītoša zeme:

2.1.1. Skvērs Kr. Valdemāra ielā 12, platībā 0,326 ha, zemes vienības (z.v.) kadastra nr. 7611- 001-0418;

2.1.2. Zaļā zona-bērnu spēļu laukums Dubnas ielā 6, platībā 0,082 ha, z.v. kadastra nr. 7611- 001-1526;

2.1.3. Zaļā zona Dubnas ielā 6A, platībā 0,205 ha, z.v. kadastra nr. 7611- 001-1527;

2.1.4. Zaļā zona Līču ielā 2, platībā 2,5618 ha, z.v. kadastra nr. 7611- 001-1701;

2.1.5. Zaļā zona Preiļu ielā 23, Upmalas ielā 7 un Fabrikas ielā 32, platībā 0,532 ha, z.v. kadastra nr. 7611- 002-0134;

2.1.6. Zaļā zona Stacijas ielā 15, platībā 0,96 ha, z.v. kadastra nr. 7611- 002-0213;

2.1.7. Skvērs Stacijas ielā 5B, platībā 0,2027 ha, z.v. kadastra nr. 7611- 002-0329;

2.1.8. Zaļā zona Stacijas ielā 5C, platībā 0,16 ha, z.v. kadastra nr. 7611- 002-0331;

2.1.9. Parks Fabrikas ielā 6, platībā 5,06 ha, z.v. kadastra nr. 7611- 002-0601;

2.1.10. Skvērs Stacijas ielā 6, platībā 0,3506 ha, z.v. kadastra nr. 7611- 002-0707;

2.1.11. Zaļā zona Avotu ielā 6, platībā 0,9858 ha, z.v. kadastra nr. 7611- 003-0211;

2.1.12. Zaļā zona Avotu ielā 7, platībā 1,3585 ha, z.v. kadastra nr. 7611- 003-0602;

2.1.13. Skvērs Lāčplēša ielā 29, platībā 0,3303 ha, z.v. kadastra nr. 7611- 003-0910;

2.1.14. Zaļā zona Atpūtas ielā 1, platībā 0,06 ha, z.v. kadastra nr. 7611- 003-1402;

2.1.15. Zaļā zona Atpūtas ielā 3, platībā 0,3 ha, z.v. kadastra nr. 7611- 003-1405;

2.1.16. Zaļā zona Sporta ielā 7A, platībā 0,46 ha, z.v. kadastra nr. 7611- 003-1721;

2.1.17. Zaļā zona Saules ielā 1B, platībā 0,107 ha, z.v. kadastra nr. 7611- 003-1913;

2.1.18. Zaļā zona Rīgas ielā 3, platībā 0,1283 ha, z.v. kadastra nr. 7611- 003-2245;

2.1.19. Zaļā zona Domes ielā 8, platībā 0,89 ha, z.v. kadastra nr. 7611- 004-0204;

2.1.20. Zaļā zona Domes ielā 4, platībā 1,84 ha, z.v. kadastra nr. 7611- 004-0207;

2.1.21. Skvērs Rīgas ielā 79, platībā 0,328 ha, z.v. kadastra nr. 7611- 004-0610;

2.1.22. Skvērs Rīgas ielā 75B, platībā 0,0468 ha, z.v. kadastra nr. 7611- 004-0619;

2.1.23. Zaļā zona Domes ielā 1C, platībā 0,25 ha, z.v. kadastra nr. 7611- 004-0706;

2.1.24. Zaļā zona Domes ielā 1D, platībā 0,42 ha, z.v. kadastra nr. 7611- 004-0713;

2.1.25. Zaļā zona Rīgas ielā 286, platībā 0,14 ha, z.v. kadastra nr. 7611- 005-0414;

2.1.26. Zaļā zona Rīgas ielā 245A, platībā 0,108 ha, z.v. kadastra nr. 7611- 005-0627;

2.1.27. Zaļā zona Ausekļa ielā 1, platībā 1,103 ha, z.v. kadastra nr. 7611- 005-0119;

2.1.28. Zaļā zona- Dubnas krasts pret Celtuves ielu, platībā 0,689 ha, z.v. kadastra nr. 7611- 005-0518;

2.1.29. Skvērs Rīgas ielā 222, platībā 0,04 ha, z.v. kadastra nr. 7611- 005-1108;

2.1.30. Skvērs Rīgas ielā 163, platībā 0,32 ha, z.v. kadastra nr. 7611- 005-1823;

2.1.31. Skvērs Rīgas ielā 152, platībā 0,1496 ha, z.v. kadastra nr. 7611- 005-1947;

2.1.32. Zaļā zona- Dubnas krasts Vecticībnieku ielā 1H, platībā 0,1ha, z.v. kadastra nr. 7611- 005-2223;

2.1.33. Zaļā zona- Dubnas krasts pret Vecticībnieku ielu, platībā 1,2395 ha, z.v. kadastra nr. 7611- 005-2224;

2.1.34. Skvērs Rīgas ielā 103, platībā 0,0936 ha, z.v. kadastra nr. 7611- 005- 2311; .
2.1.35. Skvērs Rīgas ielā 126, platībā 0,384 ha, z.v. kadastra nr. 7611- 005-2608;
2.1.36. Zaļā zona Rīgas ielā 124, platībā 0,54 ha , z.v. kadastra nr. 7611- 005-0610;
2.1.37. Zaļā zona – Dubnas krasts pret Upmalas ielu, platībā 0,2219 ha, z.v. kadastra nr. 7611- 006-0518.

2.1.38. Zaļā zona Avotu ielā 4A, platībā 0,2646 ha , z.v. kadastra nr. 7611- 003-0212.

2.2. Noteikt, ka šī lēmuma 1.punktā norādīto zemes gabalu platība var tikt precizēta pēc uzmērīšanas dabā.

2.3. Noteikt, ka atbildīgais darbinieks par lēmuma izpildi ir Līvānu novada domes zemes ierīcības inženieris Miķelis BALTMANIS.

2.4. Lēmumu var pārsūdzēt Administratīvajā rajona tiesā, iesniedzot pārsūdzību Rēzeknes tiesu namā (Atbrīvošanas aleja 88, Rēzekne, LV-4601), viena mēneša laikā no tā spēkā stāšanās dienas.

Sēdes vadītājs

/paraksts/

A. Vaivods

Protokoliste

/paraksts/

I. Raubiška

IZRAKSTS PAREIZS

Līvānu novada domes

personāla vadības un

administratīvās daļas vadītāja

Līvānos, 2014. gada 16. jūlijs



I. Raubiška



LATVIJAS REPUBLIKA
LĪVĀNU NOVADA DOME

Reģistrācijas Nr. 90000065595, Rīgas iela 77, Līvāni, Līvānu novads, LV – 5316,
tālr.: 65307250, fakss: 65307255, e-pasts: dome@livani.lv

IZRAKSTS

**Līvānu novada domes
sēdes protokols**
LĪVĀNOS

2009. gada 17. decembrī

Nr.29-16(3)

16. Par pašvaldībai piekrītošās zemes noteikšanu Līvānu pilsētā.

3. Izvērtējot zemes gabalus, kas atrodas Līvānu novada Līvānu pilsētas teritorijā, uz kuriem atrodas Līvānu novada apsaimniekošanā esošie kapi, tika konstatēts, ka zemes gabali ir nepieciešami Līvānu novada pašvaldībai, lai veiktu saskaņā ar likuma „Par pašvaldībām” 15. panta pirmās daļas 2. punktā noteikto pašvaldības autonomo funkciju – gādāt par savas administratīvās teritorijas labiekārtošanu un sanitāro tīrību (...kapsētu un beigto dzīvnieku apbedīšanas vietu izveidošana un uzturēšana).

Pamatojoties uz iepriekš minēto un saskaņā ar Ministru kabineta 2009.gada 1.septembra noteikumiem Nr.996 „Kārtība, kādā nosaka valstij un pašvaldībām piekrītošo lauku apvidu zemi, kura turpmāk izmantojama zemes reformas pabeigšanai, kā arī valstij un pašvaldībām piederošo un piekrītošo zemi”, kuri nosaka kārtību, kādā nosaka lauku apvidus zemi, kura turpmāk izmantojama zemes reformas pabeigšanai, kā arī pašvaldībām piederošo un piekrītošo lauku apvidu un pilsētu zemi, un likuma „Par valsts un pašvaldību zemes īpašuma tiesībām un to nostiprināšanu zemesgrāmatās” 3.panta pirmo un otro daļu un 6.panta sesto daļu, un likuma „Par pašvaldībām” 21.pantu, Līvānu novada dome atklāti balsojot deputātiem I. Kalvānei, J. Kirillovam, J. Magdaļenokam, V. Kūkam, A. Mamikonjanam, V. Ruisai, A. Smelceram, I. Troškovam, A. Usānei, A. Vaivodam, E. Vaivodam, M. Vilcānei, G. Vucinai „par”, „pret” – nav, „atturas” - nav

NOLEMJ:

3.1. Atzīt, ka zemes gabals ar kadastra Nr.7611-003-0101, platībā 3,6948 ha Meža ielā 25, Līvānos, Līvānu novadā, uz kura atrodas Līvānu pilsētas kapi, ir Līvānu novada pašvaldībai piekrītošā zeme.

3.2. Noteikt, ka šī lēmuma 1.punktā norādīto zemes gabalu platība var tikt precizēta pēc uzmērīšanas dabā.

3.3. Noteikt, ka atbildīgais darbinieks par lēmuma izpildi ir Līvānu novada domes zemes ierīcības inženieris Mīķelis BALTMANIS.

3.4. Lēmumu var pārsūdzēt Administratīvajā rajona tiesā, iesniedzot pārsūdzību Rēzeknes tiesu namā (Atbrīvošanas aleja 88, Rēzekne, LV-4601), viena mēneša laikā no tā spēkā stāšanās dienas.

Sēdes vadītājs

/paraksts/

A. Vaivods

Protokoliste

/paraksts/

I. Raubiška

IZRAKSTS PAREIZS

Līvānu novada domes

personāla vadības un

administratīvās daļas vadītāja

Līvānos, 2014. gada 16. jūlijs



I. Raubiška